

8 Tourner à droite et passer dans ce petit village en passant dans une cour de ferme et retrouver à gauche la route goudronnée, la suivre jusqu'au lieu-dit « Les Maisons ». Retourner au Roule et continuer sur la voie principale.

9 Quitter la route et emprunter à droite le chemin qui monte légèrement dans les champs en passant à proximité d'un élevage, tourner à gauche en haut de la côte.

10 Après 250m descendre par le chemin à gauche, rejoindre le village de la Faurie. Continuer la route jusqu'à la RD 6bis.

11 Tourner à gauche et emprunter la RD 6bis sur 200 mètres. Emprunter la Rue Saint Roch sur la droite, avant l'atelier municipal tourner à gauche, traverser la voie verte, et revenir au départ par l'avenue François Robert.



Eglise de Lageyrat, rénovée en 2022, à 800 m du point 8 au village de Lageyrat

Edifiée au Xème siècle, l'église de Lageyrat, dédiée à Saint-Etienne, présente une architecture partie romane, partie gothique. Le sol de la nef est pavé de remarquables dalles funéraires. Le plafond récent est en carène renversée. Elle fut le chef-lieu de paroisse dont dépendaient les églises et chapelles du bourg de Châlus jusqu'à la Révolution.

En chemin :

- Voie verte des Hauts de Tardoire
- Le massif forestier des Pinélous
- Chemins creux
- Eglise de Lageyrat



Ne pas jeter sur la voie publique

Renseignements pratiques

Information et brochures disponibles à l'Office de Tourisme - Antenne de Châlus
Contact : 09 60 07 30 07




En savoir plus sur le tourisme en Haute-Vienne :
www.visitlimousin.com ou 05 55 79 04 04

Pour randonner facile

N'oubliez pas : un petit ravitaillement, de l'eau, des chaussures adaptées, un vêtement de pluie. Pensez à emporter vos détritrus, et à refermer les barrières derrière vous. Ne partez jamais sans avoir indiqué le lieu de votre randonnée. Respectez la faune et la flore. Ne faites pas de feu. Evitez toutes dégradations des chemins et de leurs abords.

En cas de problèmes rencontrés sur le chemin, veuillez nous en informer sur le site www.visitlimousin.com (nous contacter) ou au tél : 05 55 79 04 04

Météo 
3 2 5 0

 Vous avez un mobile, téléchargez l'application Loopi Gps & Balade. Calculez votre itinéraire, baladez-vous et découvrez des points d'intérêt où que vous soyez, à vélo ou à pied !
 

En cas d'urgence 
112 à partir d'un portable

Cette fiche randonnée est également consultable et téléchargeable sur le site www.visitlimousin.com. Tous nos chemins sont conçus prioritairement pour la pratique de la randonnée pédestre. Ils sont également ouverts aux autres usagers sous leurs responsabilités (cavaliers, VTT...).



Une mission du Conseil départemental de la Haute-Vienne

CHALUS



CIRCUIT DES PINELOUS

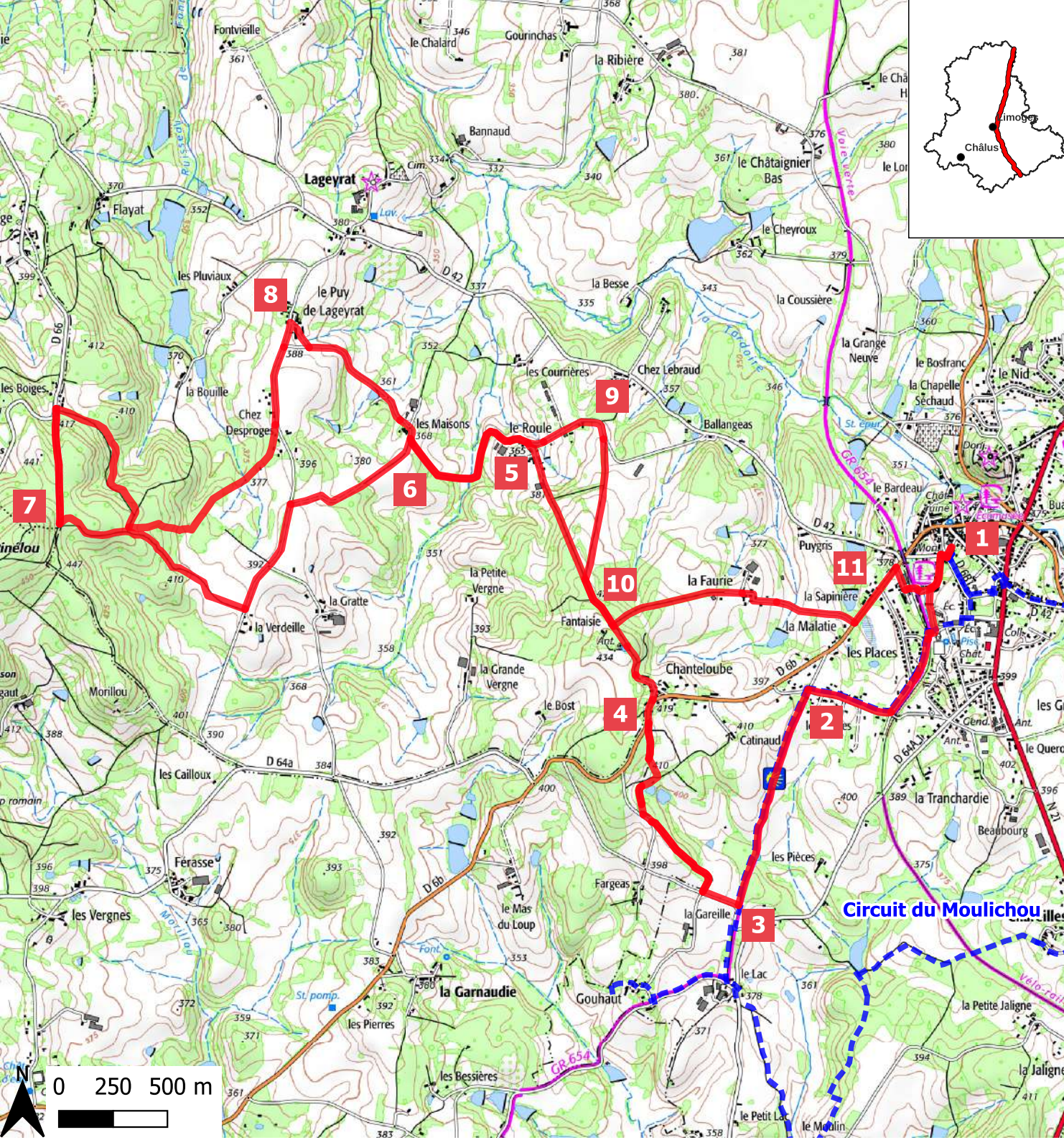
15,7 km - 4 h 00



Pratiques associées

www.visitlimousin.com

LIMOUSIN
nouveaux horizons



Info pratique

Accès : 45 minutes depuis Limoges, prendre la N 21 en direction d'Aixe-sur-Vienne puis continuer sur cette route jusqu'à Châlus.

Départ : Place Cardailhac

Durée	Longueur	Balissage	Niveau	Dénivelé
4 h 00	15,7 km	jaune	difficile	350 m



Les pratiques possibles



Itinéraire

- 1 Emprunter l'avenue François Robert en direction de l'ancienne gare. Tourner à gauche vers le chemin qui conduit à l'école maternelle sur environ 100 m puis tourner à droite, passer sur la voie ferrée puis tourner à gauche. Emprunter l'impasse du chemin de fer et retrouver l'avenue Jean Rebier.
- 2 Suivre le chemin des Mettes sur environ 400 mètres puis tourner à gauche pour emprunter un chemin en sous-bois sur environ 1 km.
- 3 Tourner à droite et marcher sur une partie goudronnée sur environ 150 mètres, puis tourner à droite. Emprunter ce chemin ombragé jusqu'au village de Chanteloube.
- 4 Tourner à droite sur la RD 6 bis puis à gauche dans le village de Chanteloube. Suivre le chemin qui passe à proximité de l'antenne et continuer tout droit jusqu'à descendre au village du Roule.
- 5 Tourner à gauche sur la voie communale jusqu'au lieu-dit « Les Maisons ».
- 6 Prendre le chemin à gauche qui traverse des champs et continuer jusqu'à arriver sur une route goudronnée. Marcher jusqu'à la Verdeille, tourner à droite et monter dans le massif des Pinélous.
- 7 Après 1 km, tourner à droite pour redescendre jusqu'au lieu-dit Les Boiges. Retourner dans le massif des Pinélous par le chemin à droite et suivre le balisage jusqu'au lieu-dit « Chez Desprogres ». Continuer sur la route jusqu'au Puy de Lageyrat.